

COMUNE DI RUBIANA (TO)

**LAY-OUT DELLA VIABILITA', DEI
PARCHEGGI E DELLA LOGISTICA
NELLA PIAZZA ROMA PER LA
MANIFESTAZIONE SPORTIVA
“ RUBIANA VERTICAL RACE ”
DEL 16 MAGGIO 2025**

ALLEGATO B- AL PIANO DI SICUREZZA

Società Organizzatrice:

GLI ORCHI TRAILERS ASD

Torino, 5 Maggio 2025

Ing. Mazzino Mauro



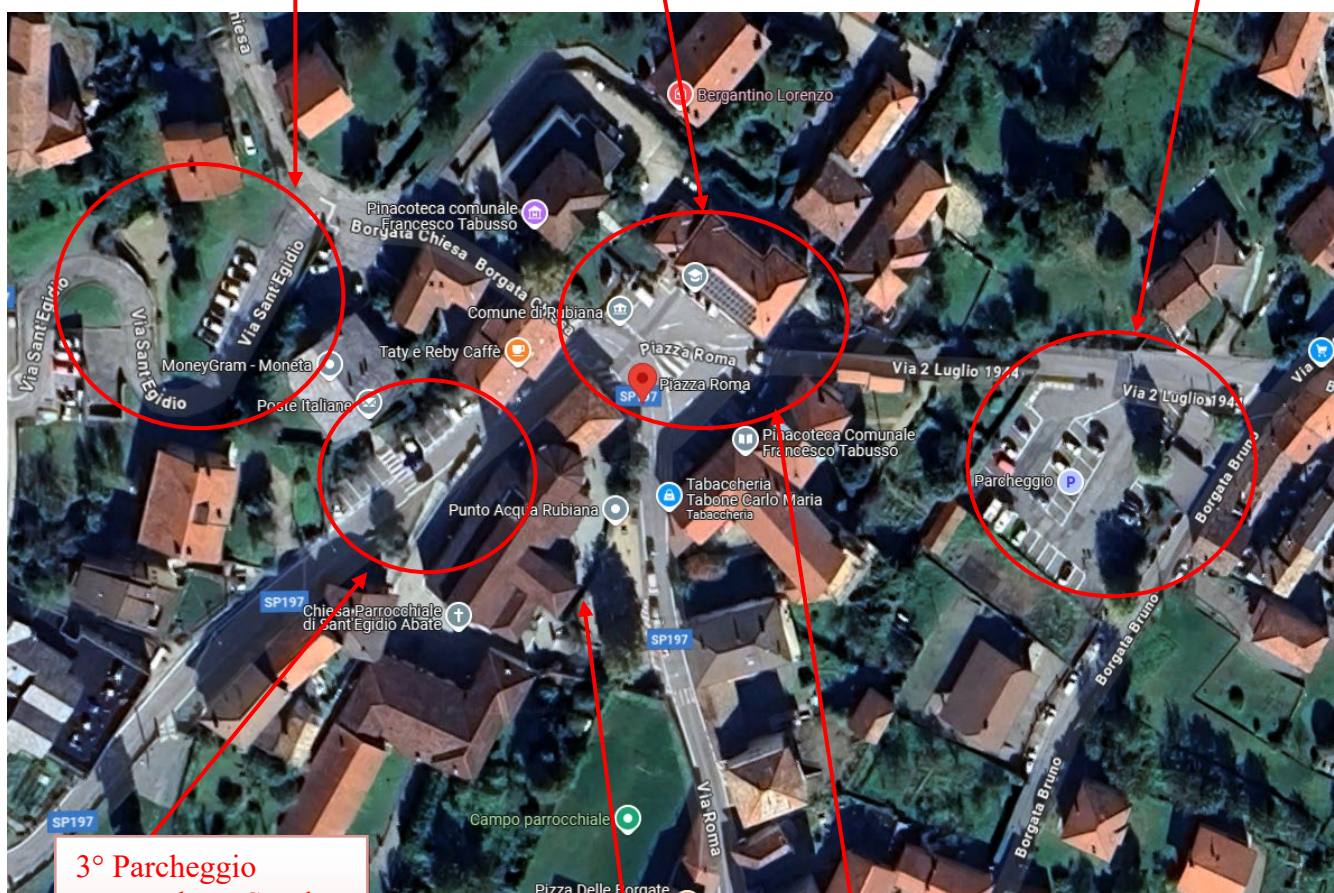
The image shows a handwritten signature in black ink over a blue circular professional stamp. The stamp contains the text: "ORDINE DEGLI INGEGNERI DELLA PROVINCIA DI TORINO", "Dott. Ing. MAZZINO MAURO", and "n. 7155R".

COMUNE DI RUBIANA – PROGRAMMAZIONE PARCHEGGI PER MANIFESTAZIONE “RUBIANA VERTICAL RACE” DEL 16-05-25

2° Parcheggio
comunale su Via
Sant'Egidio, - 13
posti auto

**Piazza Roma- La
piazza è interdetta
al traffico e al
parcheggio**

1° Parcheggio
comunale su Via
2 Luglio 1944 -
50 posti auto



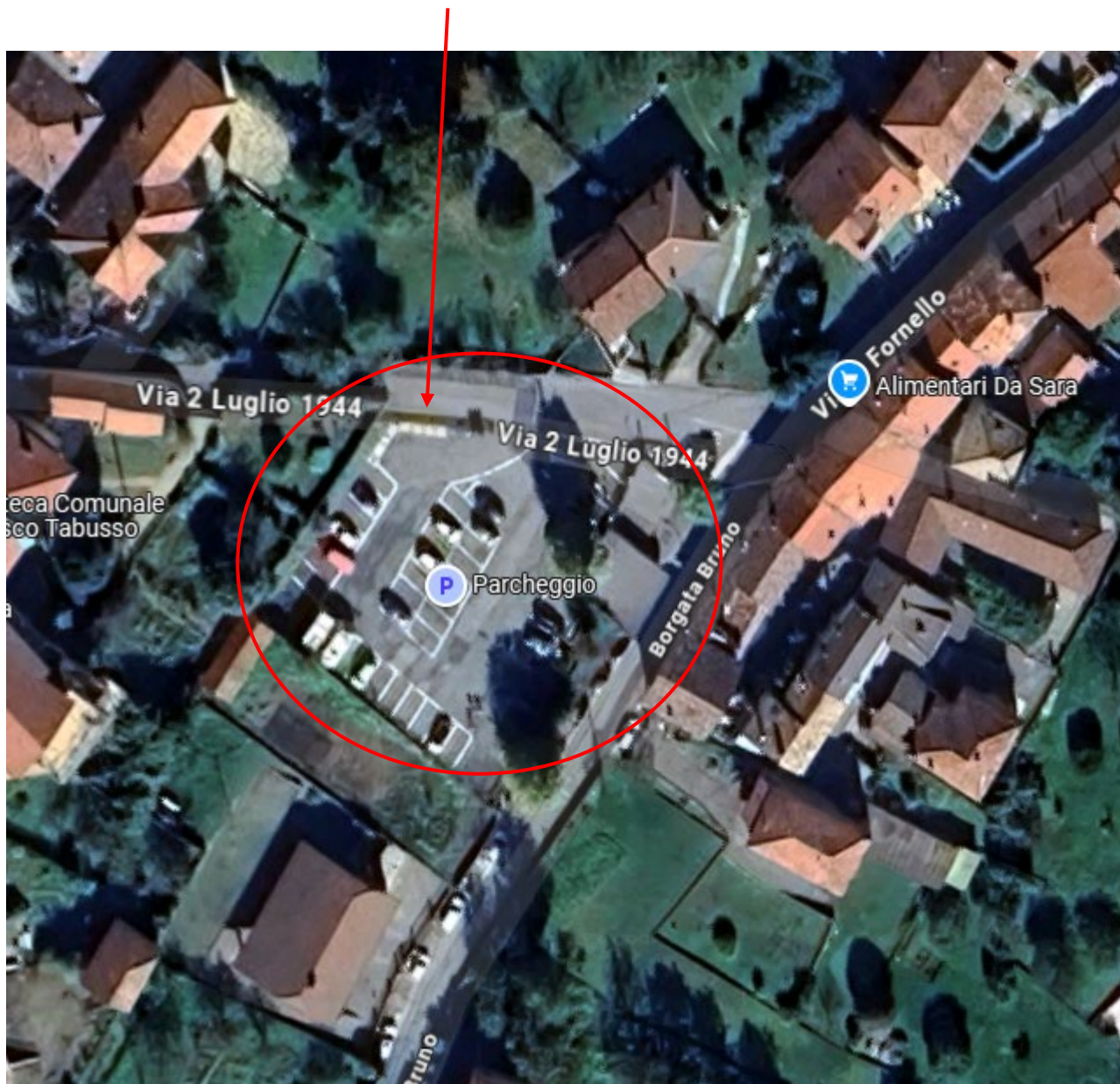
3° Parcheggio
comunale su Strada
provinciale - 10
posti auto

Servizi igienici, su
Ufficio Turismo

Vigile Urbano-
Sorveglianza
Comunale

1° PARCHEGGIO SU VIA 2 LUGLIO 1944 - Posti auto circa 50

Distanza a piedi da percorrere: ml 130

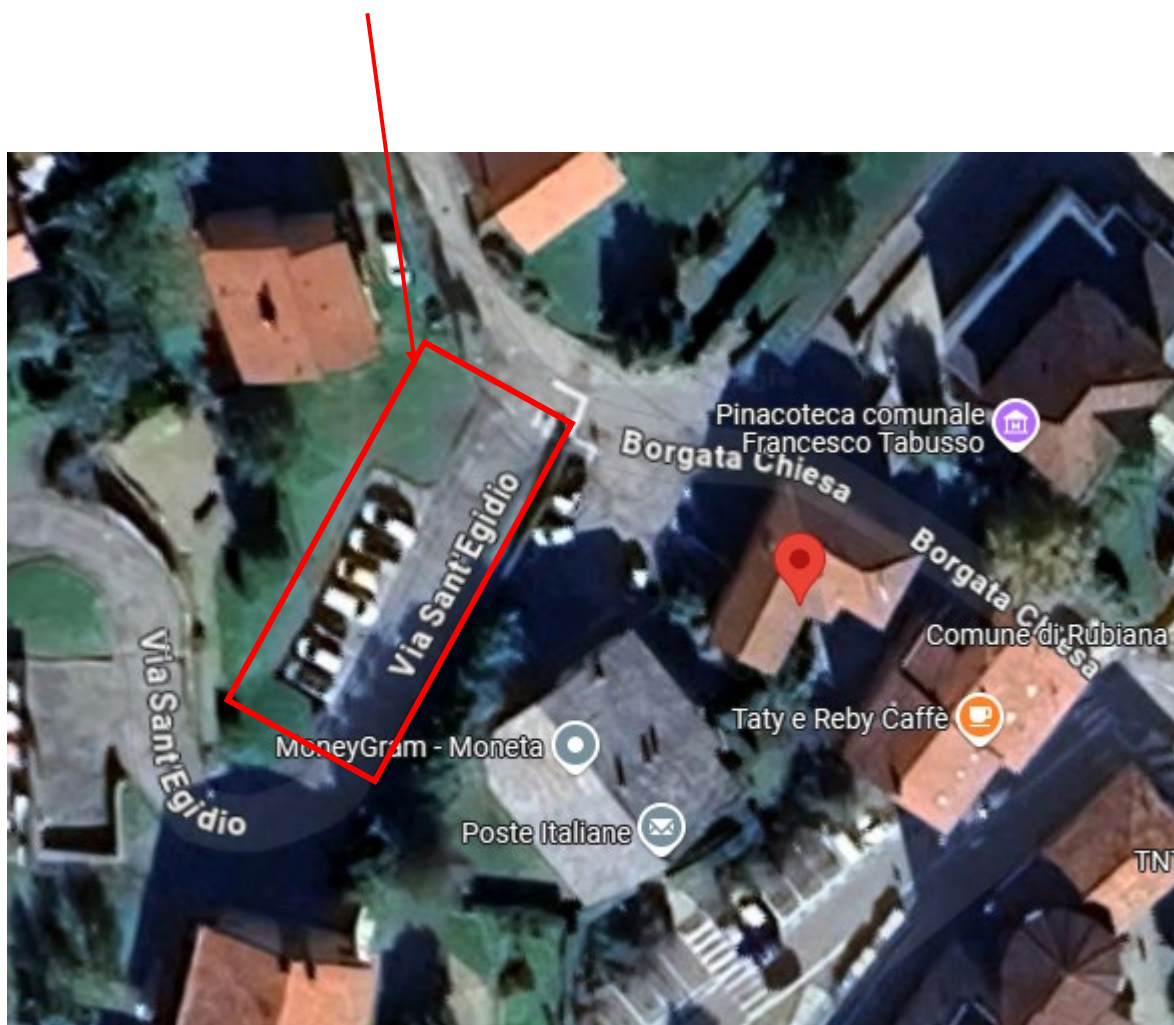


La via 2 Luglio è a due sensi di marcia, per cui occorre prevedere una corsia di accesso libera a partire dalla Piazza Roma

2° PARCHEGGIO SU VIA SANT’EGIDIO

Posti auto circa 10

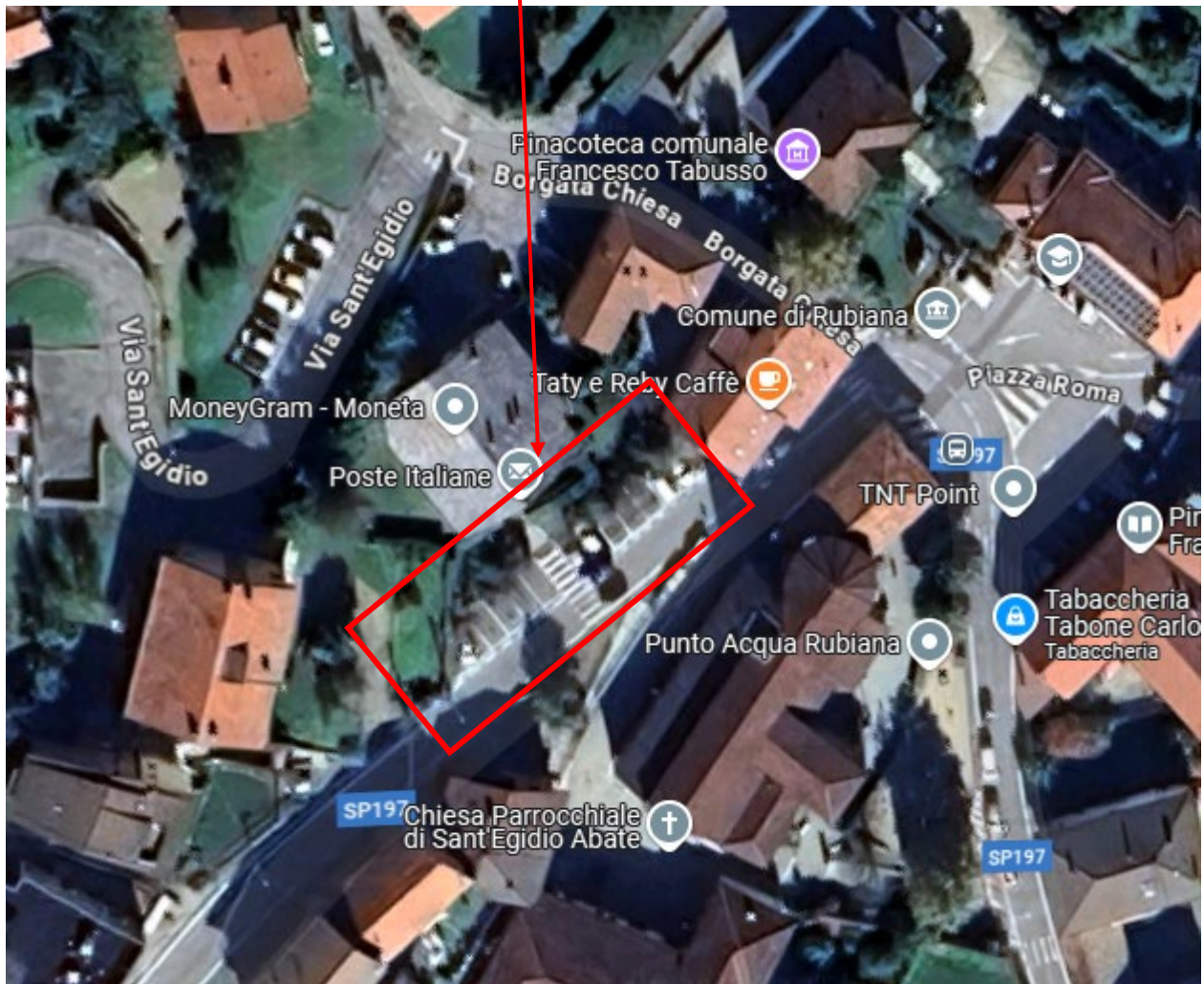
Distanza a piedi da percorrere: ml 150



Anche in questo caso occorre prevedere nella gestione di detto parcheggio che la strada di accesso a partire dalla Piazza Roma è a due sensi.

Tale strada verrà interdetta al traffico circa mezz’ora prima della partenza, quindi a partire dalle ore 18,30 fino a pochi minuti a seguire la partenza dei Trailers.

**3° PARCHEGGIO SU STR. PROVINCIALE
LATO BAR
Posti auto circa 10
Distanza a piedi da percorrere: ml 80**



Si tratta di un piccolo parcheggio a lato del bar, e posto quasi in corrispondenza del tornante della Piazza e del Bar.

Il personale incaricato AIB deve provvedere ad un controllo della circolazione dei mezzi sulla provinciale in questo punto unitamente alla Polizia municipale.

SISTEMAZIONE DEI VOLONTARI E POLIZIA MUNICIPALE PER CONTROLLO TRAFFICO E PARCHEGGI

**2° pattuglia AIB
per sorveglianza
incrocio**



**1° pattuglia
Associazione AIB per
direzionare parcheggi**

**Polizia Municipale
per chiusura traffico
durante passaggio
atleti sorveglianza
stradale**

Zona Piazza Roma sede della logistica Manifestazione. Per la data della manifestazione la Piazza verrà interdetta al traffico veicolare- Solo accesso per mezzi di servizio- Verrà mantenuta aperta la corsia di accesso al parcheggio inferiore su Via 2 Luglio 1944



Vista verso Nord del Parcheggio Comunale via Sant’Egidio



Vista verso Sud-Ovest del Parcheggio Comunale Via 2 Luglio 1944



Colonnina con contatori ed allacciamento per utenze elettriche dotate di quadro elettrico con protezioni. Sotto Pensilina Comune in Piazza Roma



Vista della Piazza Roma verso Sud in corrispondenza attività commerciale, per sosta ambulanza



**Zona di sosta
ambulanza con
personale medico
a bordo**

**IN TOTALE SONO PREVISTI I SEGUENTI POSTI AUTO DA RICAVARSI
SULLA VIABILITA' LIMITROFA:**

- | | |
|---|-------|
| • 1°Parcheggio comunale su Via 2 Luglio 1944 | n° 50 |
| • 2°Parcheggio su Via Sant'Egidio | n° 10 |
| • 3°Parcheggio su Strada provinciale lato Bar | n° 10 |
-

TOTALE PREVISIONE PARCHEGGI CIRCA N° 70

Ing. Mazzino Mauro



A blue circular professional stamp from the Province of Torino, Order of Engineers. The stamp contains the text: "Dott. Ing. MAZZINO MAURO n. 7155R". A handwritten signature in black ink is written over the stamp.